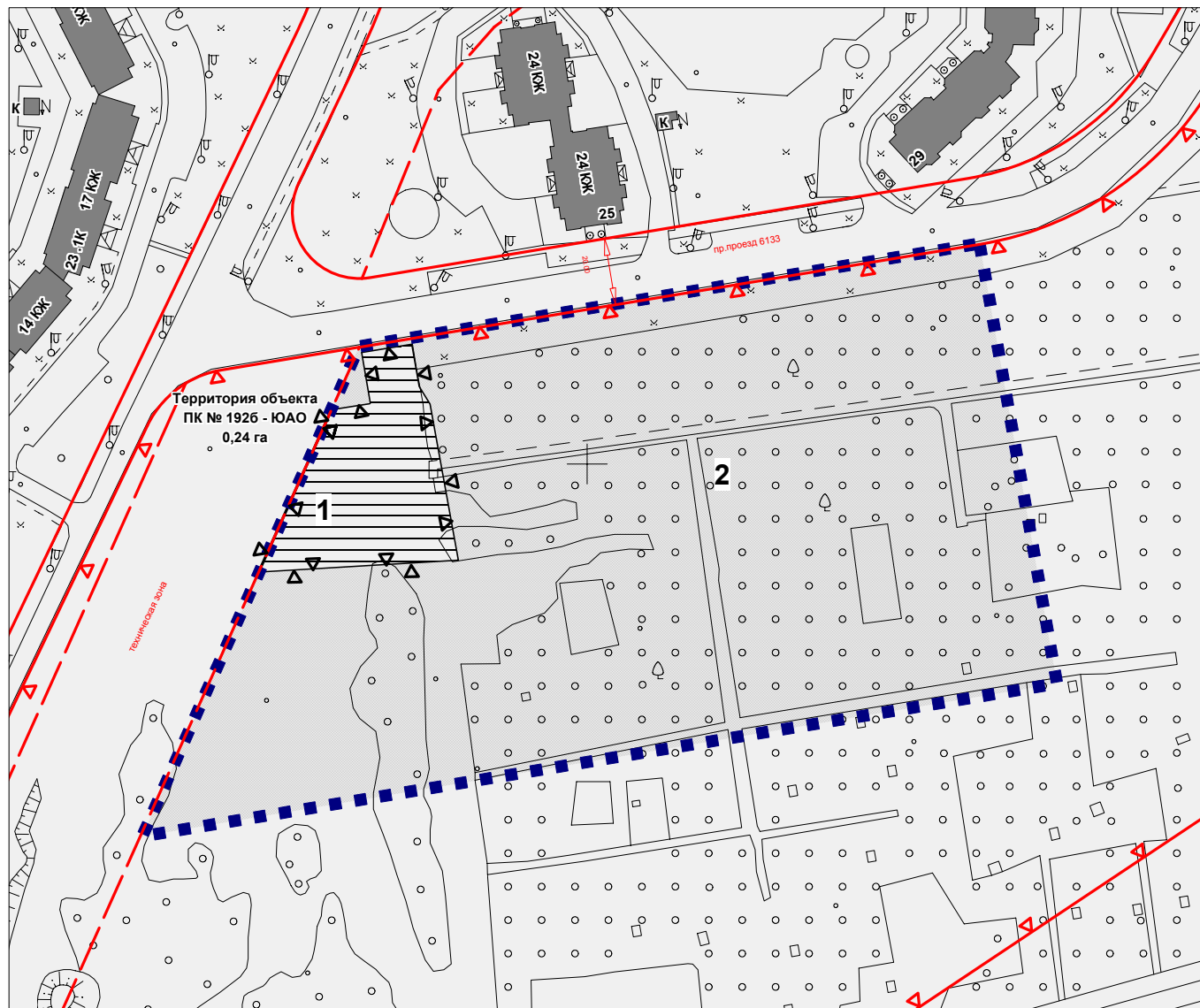








**СХЕМА ГРАНИЦ ОБЪЕКТА ПРИРОДНОГО КОМПЛЕКСА № 1926 ЮЖНОГО
АДМИНИСТРАТИВНОГО ОКРУГА ГОРОДА МОСКВЫ
"ТЕРРИТОРИЯ ПРАВОСЛАВНОГО ХРАМА ПО ЗАГОРЬЕВСКОМУ ПРОЕЗДУ"**

Приложение 2
к постановлению Правительства Москвы
от " " 2013 г. №



Условные обозначения

-  Границы разработки проекта планировки
- Территории:**
-  территория объекта природного комплекса № 1926
- Линии градостроительного регулирования:**
-  действующие красные линии УДС
-  границы технической зоны
-  границы территории природного комплекса
-  устанавливаемые границы объектов природного комплекса № 192 и, № 1926 Южного административного округа

1926-ЮАО номер объекта природного комплекса Южного административного округа города Москвы